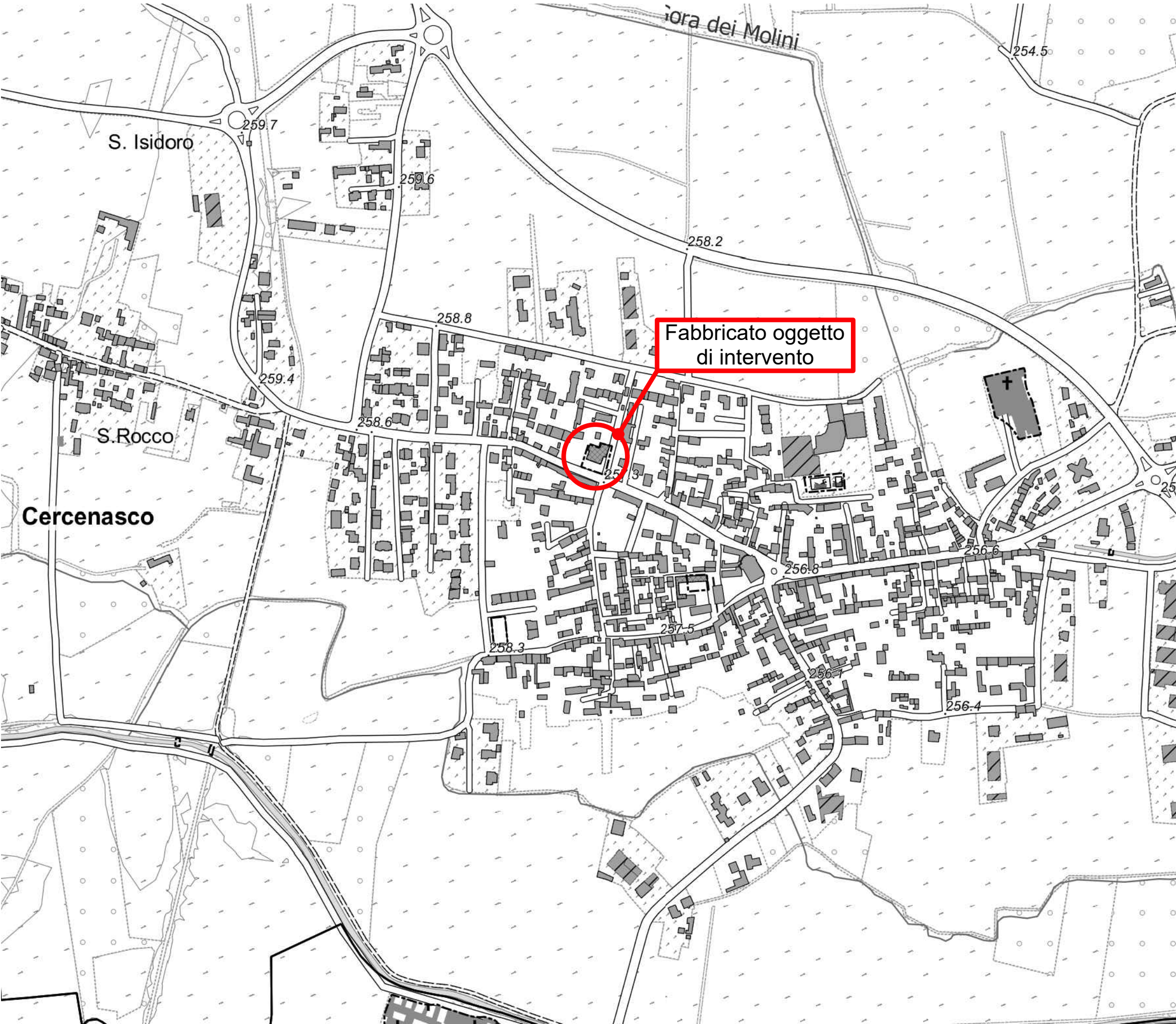


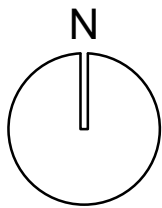
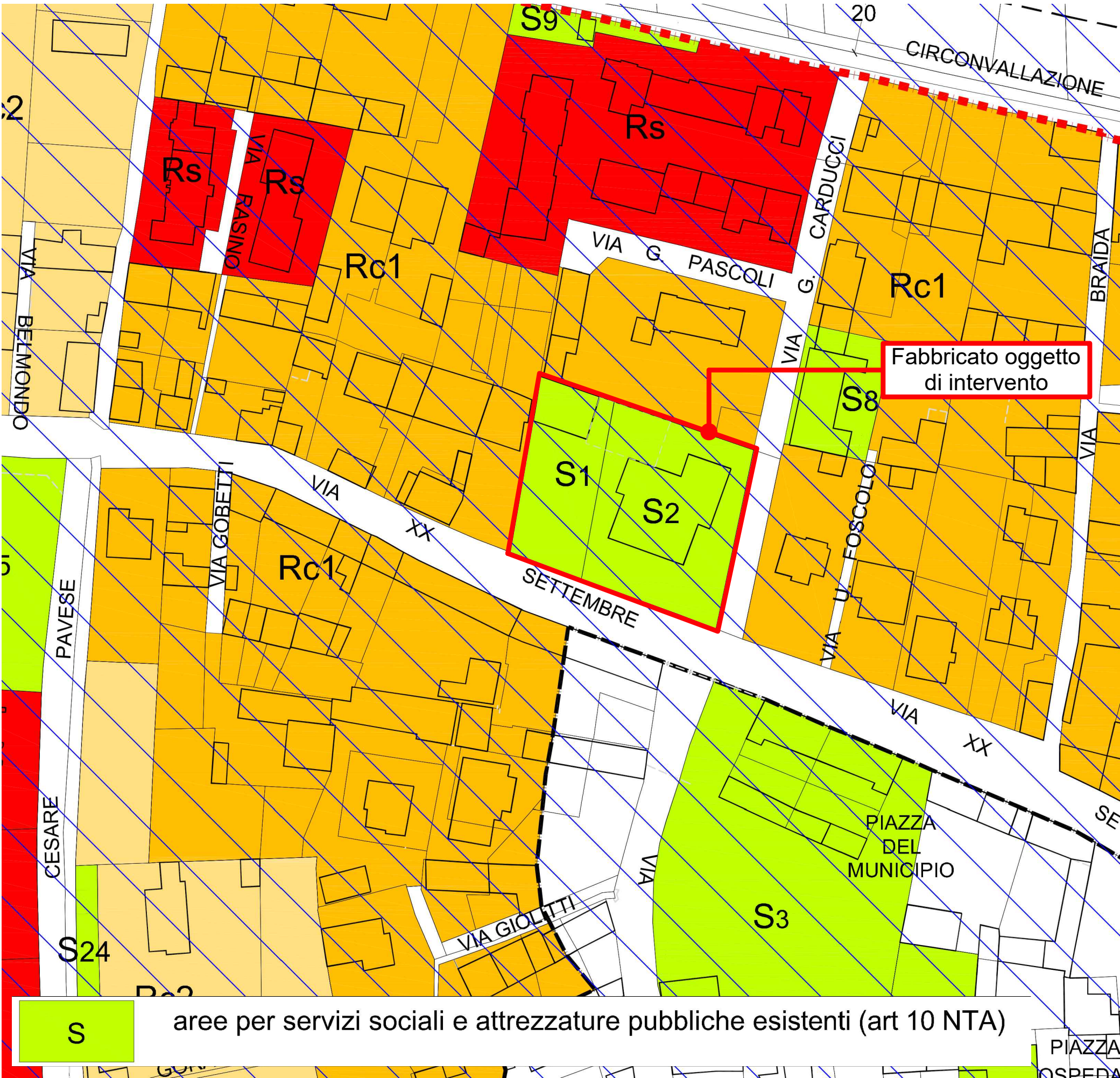
Estratto di B.D.T.R.E.

scala 1:5000



Estratto di P.R.G.C.

scala 1:1000



Estratto di Mappa Catastale

scala 1:1000

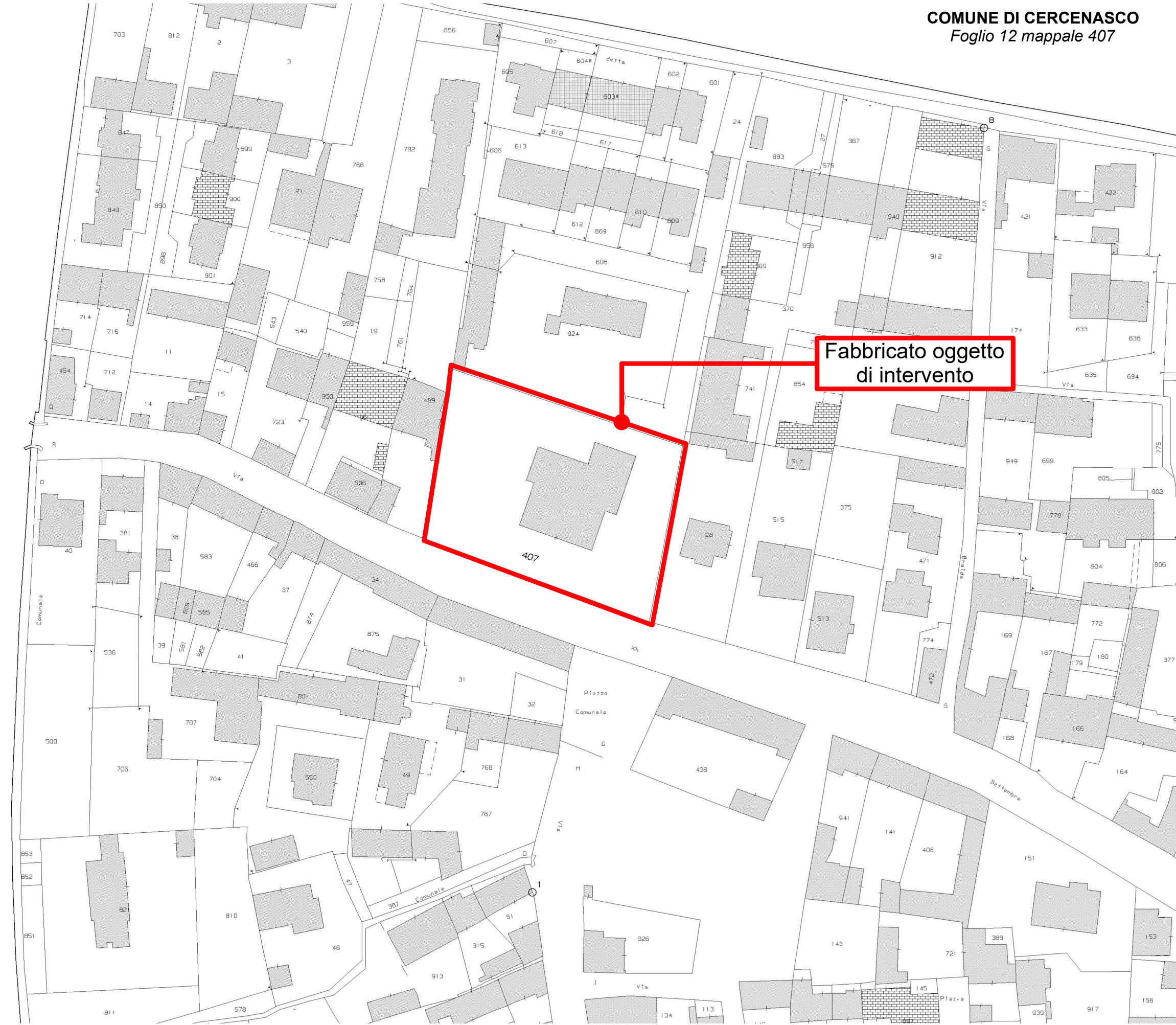


Foto Aerea

scala 1:1000



REGIONE PIEMONTE CITTA' METROPOLITANA DI TORINO

COMUNE DI CERCENASCO

LAVORI DI ADEGUAMENTO SISMICO E NORMATIVO
DELLA SCUOLA PRIMARIA DI CERCENASCO

Immobile sito in Via XX Settembre, n. 28 - 10060 Cercenasco (TO) - Censito al NCT al Foglio 12 mappale 407 e
censito al NCEU al Foglio 12 mappale 407

PROGETTO ESECUTIVO

A01 INQUADRAMENTO GENERALE

Elaborati:

Estratto di B.D.T.R.E.

Estratto di P.R.G.C.

Estratto di Mappa Catastale

Foto Aerea

scala 1:5000

scala 1:1000

scala 1:1000

scala 1:1000

COMMITTENTE:



COMUNE DI CERCENASCO

Via XX Settembre n. 11 - 10060 Cercenasco (TO)
Tel. (+39) 011.9809227/ Fax (+39) 011.9802731
P.IVA02332240015/C.F. 85003050011

GRUPPO DI PROGETTAZIONE

Capogruppo Mandatario RTP:

ARCH. GIORGIO TARDITI
Coordinamento GdL e Referente per la Stazione
Appaltante e gli Enti coinvolti

Mandanti:

Progettazione Architettonica
ARCH. ALESSANDRO CIMENTI - studioata
ARCH. ELISA DOMPE - studioata

Progetto Impianti
ING. MARCELLO PRINA
ARCH. ALBERTO CHIALVA

Progetto Strutturale
ING. VALTER RIPAMONTI

Data: SETTEMBRE 2024

Revisione: 02